

## Fermeture de la trésorerie de ST GEOIRE-EN-VALDAINE (038122)

**Opération :**

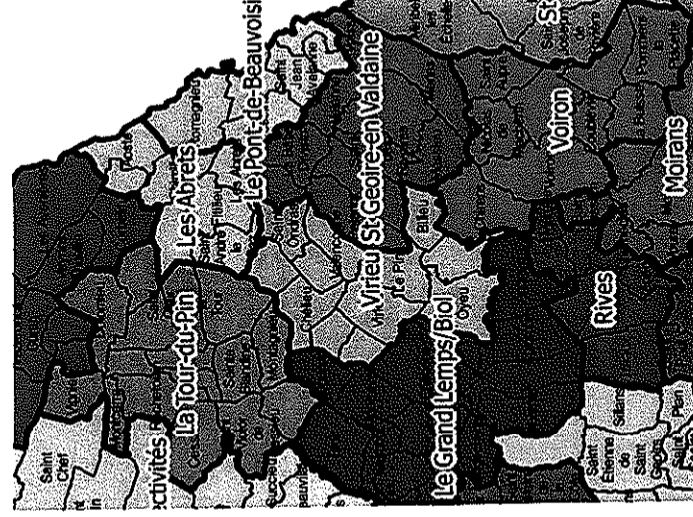
Fermeture de la trésorerie St Geoire-en-Valdaine par regroupement sur la trésorerie de Voiron (SPL) et sur le SIP de La Tour-du-Pin (Impôts). Date d'effet = 1/01/2016.

**Caractéristiques des postes concernés**

Localisation	Poste supprimé				Poste absorbant	
	ST GEOIRE-EN-VALDAINE				VOIRON	
Population	10.143 hab				35.995 hab	
Effectifs	A	B	C	T	A/A+	B C T
	1	1	1	3	3	9 5 17
	1	1	1	3	2,8	9,2 4,8 16,8
Surface (SUN)	74 m2				300 m2	
Distances km	St Geoire ↔ Voiron = 17 km (25 mn) et St Geoire ↔ La Tour = 25 km (30 mn). Commune la plus éloignée de Voiron = Voissant (25 km) et de La Tour = Merlas (31 km)					
Arrondissement	La Tour-du-Pin				Grenoble	
Chef lieu canton	St Geoire/Valdaine				Voiron	
Budgets CL dont	29				40	
Communes	11				9	
EPCI	0				1	
Syndicats	2				1	
EPS-ESMS	3				7	
Autres EPL	13				11	
Opérations caisse	558				4.863	
Articles de rôles	14.620				0	
Prises en charge	14.386.204 €				0	
SIP	La Tour du Pin				Voiron	

**Remarques :**

- Demande d'un syndicat (SICTOM du Guiers) dont le siège est à Pont-de-Beauvoisin d'être rattaché à la trésorerie de Pont-de-Beauvoisin.



## Fermeture de la trésorerie de GONCELIN (038014)

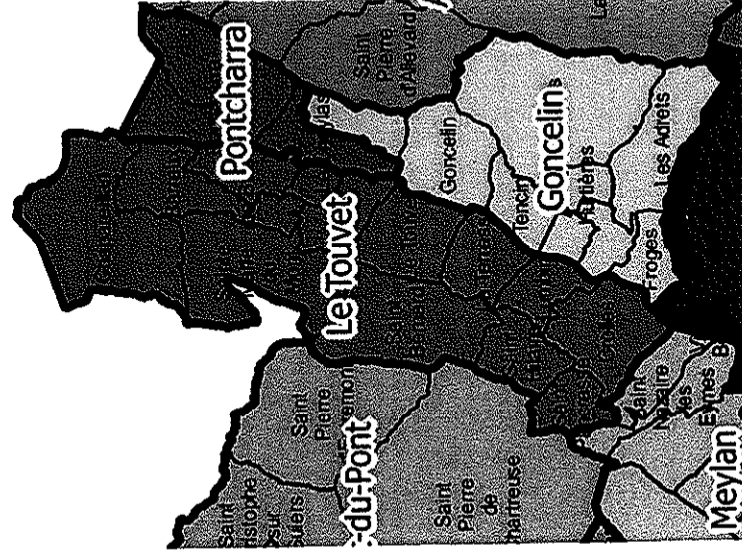
Opération : Fermeture de la trésorerie mixte de Goncelin par regroupement sur la trésorerie mixte du Touvet. Date = 1<sup>er</sup> janvier 2016.

### Caractéristiques des postes concernés :

Localisation	Poste supprimé				Poste absorbant			
	GONCELIN				LE TOUVET			
Population	12.470 hab				27.410 hab			
Effectifs Théorique Réel	A	B	C	T	A/A+	B	C	T
	1	2	1	4	3	4	3	10
	1	1,9	0,8	3,7	3	1,8	4,5	9,3
Surface (SUN)	53				163			
Distances km	Le Touvet ↔ Goncelin = 3,6 km (6 min) – Commune la plus éloignée Les Adrets = (17 km – 28 min). Zone de montagne.							
Canton	Haut-Grésivaudan (Pontcharra)							
Budgets CL dont	37				84			
Communes	9				14			
EPCI	0				1			
Syndicats	3				7			
EPS-ESMS	0				1			
Autres EPL	10				19			
Opérations caisse	680				1.750			
Articles de rôles	20.553				34.850			
Prises en charge	20.579.879				65.951.409			
SIP	Grésivaudan				Grésivaudan			

### **Remarques :**

- Toutes les communes gérées par la trésorerie de Goncelin sont membres de la CC du Pays du Grésivaudan, gérée par la trésorerie du Touvet.



## Fermeture de la trésorerie de **MONESTIER-de-CLERMONT** (038025)

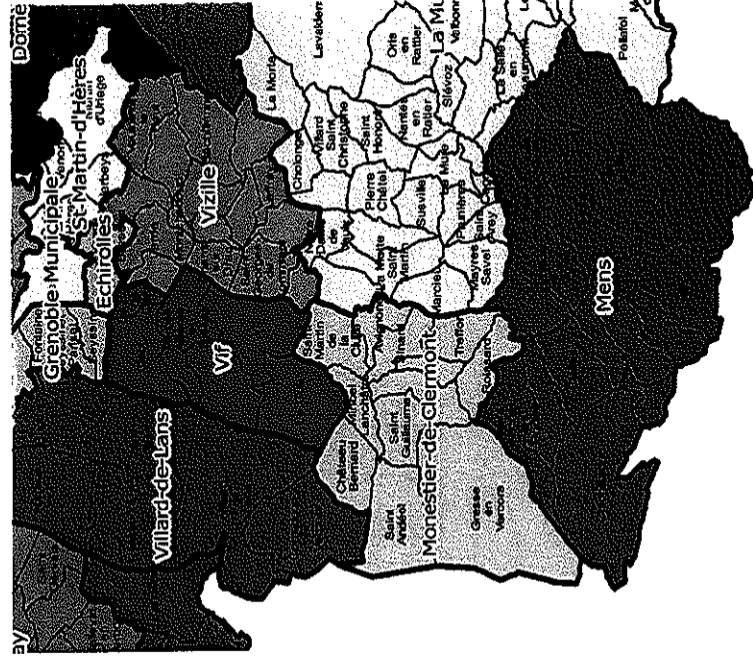
Opération :	Fermeture de la trésorerie de Monestier-de-Clermont par regroupement sur la trésorerie mixte de Mens (SPL) et sur le SIP de Grenoble Drac (Impôts). Date = 1/01/2016.
-------------	---

### Caractéristiques des postes concernés :

Localisation	Poste supprimé				Poste absorbant			
	<b>MONESTIER</b>				<b>MENS</b>			
Population	5.043 hab				5.145 hab			
Effectifs Théorique Réel	A	B	C	T	A	B	C	T
	1	1	0	2	1	3	1	5
	1	1	0	2	1	2,8	1	4,8
Surface (SUN)	57				139			
Distances km	Monestier <=> Mens = 22 km (22 minutes) - Commune la plus éloignée = Gresse en Vercors (31 km)							
Arrondissement	Monestier ↔ Vif = 18 km (18 minutes)				Grenoble			
Chef lieu canton	Grenoble				La Mure			
Budgets CL dont	La Mure				62			
Communes	53				17			
EPCI	12				0			
Syndicats	0				3			
EPS-ESMS	3				2			
Autres EPL	0				3			
Opérations caisse	18				11			
Articles de rôles	528				610			
Prises en charge	9.610				11.596			
SIP	9.393.758				7.183.371			
	Grenoble-Drac				La Mure			

### Remarques :

- Cf. demande du maire de Miribel-Lanchâtre, seule commune membre de la Métro => rattachement à Vif (lettre du 19 mai 14 + avis favorable de Mme Battistel)



## Fermeture de la trésorerie de VIRIEU (038124)

Opération :

Fermeture de la trésorerie de Virieu par regroupement sur la trésorerie de La Tour-du-Pin pour la partie SPL et sur le SIP de La Tour-du-Pin pour la partie impôts.  
Date = 1<sup>er</sup> janvier 2016.

### Caractéristiques des postes concernés :

Localisation	Poste supprimé				Poste absorbant			
	Trésorerie de VIRIEU				Trésorerie de LA TOUR du PIN (SPL)			
Population	9.800 hab				8.164 hab			
Effectifs	A	B	C	T	A/A+	B	C	T
	1	2	0	3	2	3	3	8
	1	0,8	3	4,8	2	2,8	3,8	8,6
Surface (SUN)					160			
Distances km	Virieu ↔ La Tour du Pin = 12 km (17mn) – Commune la plus éloignée = Billeu (27km)							
Arrondissement	La Tour-du-Pin				La Tour-du-Pin			
Chef lieu canton	Virieu				La Tour-du-Pin			
Budgets CL dont	33				56			
Communes	12				15			
EPCI	0				2			
Syndicats	3				6			
EPS-ESMS	1				5			
Autres EPL	13				22			
Opérations caisse	897				3.657			
Articles de rôles	14.500				38 849			
Prises en charge	14.077.110				43 772 221			
SIP	La Tour du Pin				La Tour du Pin			

### Remarques :

- Le poste de Virieu a déjà perdu en 2013-2014 la gestion d'un syndicat intercommunal (La Tour du Pin) et d'une CC (Les Abrets).
- Toutes les communes n'appartiennent pas à la même intercommunalité : 7=> Bourbre-Tisserands, 3=> Pays Voironnais, 1=> Bièvre-Est, 1=> Vallons de la Tour.
- Canton Virieu partagé entre 2 nouveaux cantons : Le Grand-Lemps et La Tour du Pin (1 commune)
- 3 communes membres de la CAPV (Billeu, Charavines et Le Pin) demandent leur rattachement à la trésorerie de Voiron, qui assure la gestion de la CAPV.
- 1 commune, membre de Bièvre-est demande son rattachement à la trésorerie du Grand Lemps.

